





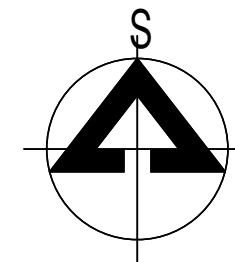
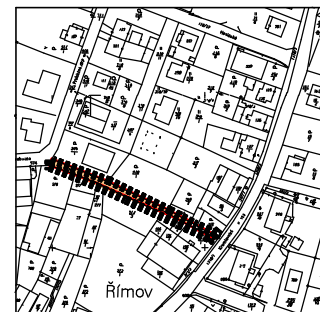






-  BOKORIDOR LOKÁLNÍ - STAV
-  PLOCHY BYDLENÍ - STAV
-  PLOCHY SMÍŠENÉ OBYTNÉ - STAV
-  PLOCHY BYDLENÍ PŘÍRODNÍ - NÁVRH
-  PLOCHY SMÍŠENÉ VÝROBNÍ - AGROTURISTIKA - NÁVRH
-  PLOCHY VEŘEJNÝCH PROSTRANSTVÍ - KOMUNIKACE - NÁVRH



HRANICE

-  HRANICE ŘEŠENÉHO ÚZEMÍ
-  HRANICE ZASTAVĚNÉHO ÚZEMÍ
-  HRANICE ZASTAVITELNÉ PLOCHY
-  ZÁBOR ZPF - ORNÁ

5 - VÝKRES ZÁBORŮ ZPF

ZMĚNA Č.1 ÚP ŘÍMOV

NÁVRH PRO SJ

09 / 2017

M 1 : 5 000

ÚP nabyt účinnosti 7.1.2013

Zpracovatel ÚP STUDIO