



# OBEC ŘÍMOV

PSČ: 37324

okres ČESKÉ BUĎEJOVICE

tel./fax 00 420 387987236

Čj.:2024-08-14/1

v Římově dne 2.9.2024

## PRODEJ POZEMKU

Obec Římov zveřejňuje podle zákona č. 128/2000 Sb., § 39, o obcích nabídku, na prodej pozemku z majetku obce Římov

Jedná se o část z parc.č. 1545/1 a 1546/18 o výměře 369 m<sup>2</sup> (ostatní plocha) nacházející se v k.ú. Dolní Stropnice – chatová osada Klady. Jedná se o pozemek v blízkosti chaty žadatele a pozemky, které má v současnosti v nájmu.

**Obec Římov**  
373 24 Římov, nám. J. Gurreho 2  
tel./fax 387 987 236, IČO 245 402

Ing. Miroslav Slinták  
starosta

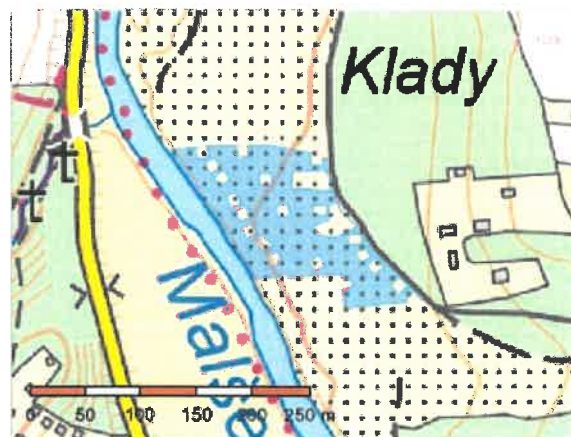
Zveřejněno: 2.9.2024

Sňato: 19.9.2024

(prodej pozemku zveřejněn současně i na el. úřední desce obce Římov)  
příloha :snímek z katastru s vyznačením záměru

## Informace o pozemku

Parcelní číslo:	<a href="#">1545/1</a>
Obec:	<a href="#">Římov [545007]</a>
Katastrální území:	<a href="#">Dolní Stropnice [745651]</a>
Číslo LV:	<a href="#">1</a>
Výměra [m <sup>2</sup> ]:	12862
Typ parcely:	Parcela katastru nemovitostí
Mapový list:	<a href="#">DKM</a>
Určení výměry:	Graficky nebo v digitalizované mapě
Druh pozemku:	lesní pozemek



## Vlastníci, jiní oprávnění

<b>Vlastnické právo</b>	<b>Podíl</b>
Obec Římov, Náměstí J. Gurreho 2, 37324 Římov	

## Způsob ochrany nemovitosti

<b>Název</b>
pozemek určený k plnění funkcí lesa

## Seznam BPEJ

Parcela nemá evidované BPEJ.

## Omezení vlastnického práva

<b>Typ</b>
Věcné břemeno zřizování a provozování vedení

## Jiné zápisy

Nejsou evidovány žádné jiné zápisy.

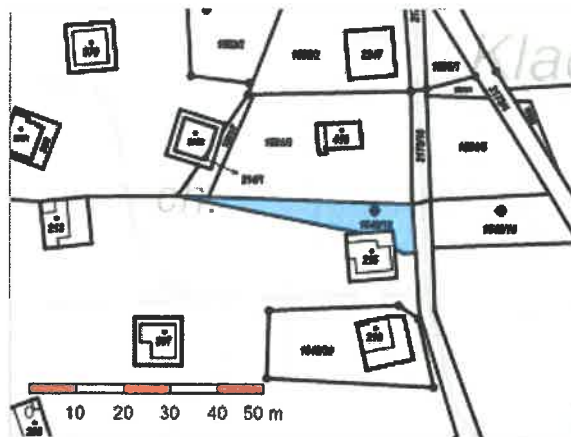
➤ **Řízení, v rámci kterých byl k nemovitosti zapsán cenový údaj**

Nemovitost je v územním obvodu, kde státní správu katastru nemovitostí ČR vykonává [Katastrální úřad pro Jihočeský kraj, Katastrální pracoviště České Budějovice](#)

Zobrazené údaje mají informativní charakter. Platnost dat k 03.09.2024 09:00.

## Informace o pozemku

Parcelní číslo:	<a href="#">1546/18</a>
Obec:	<a href="#">Římov [545007]</a>
Katastrální území:	<a href="#">Dolní Stropnice [745651]</a>
Číslo LV:	<a href="#">1</a>
Výměra [m <sup>2</sup> ]:	209
Typ parcely:	Parcela katastru nemovitostí
Mapový list:	<a href="#">DKM</a>
Určení výměry:	Graficky nebo v digitalizované mapě
Způsob využití:	neplodná půda
Druh pozemku:	ostatní plocha



## Vlastníci, jiní oprávnění

### Vlastnické právo

Obec Římov, Náměstí J. Gurreho 2, 37324 Římov

Podíl

## Způsob ochrany nemovitosti

Nejsou evidovány žádné způsoby ochrany.

## Seznam BPEJ

Parcela nemá evidované BPEJ.

## Omezení vlastnického práva

Nejsou evidována žádná omezení.

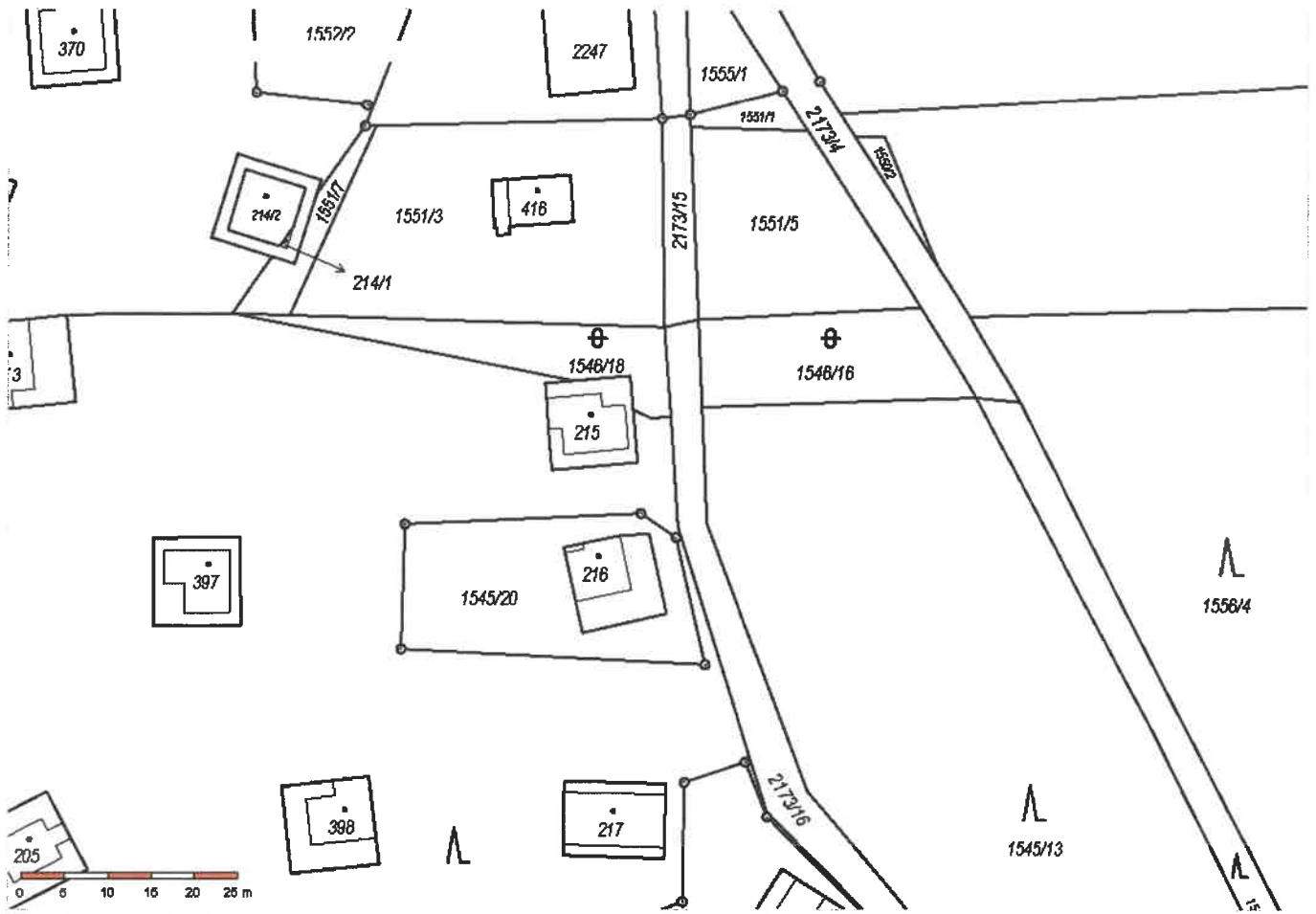
## Jiné zápisy

Nejsou evidovány žádné jiné zápisy.

### Řízení, v rámci kterých byl k nemovitosti zapsán cenový údaj

Nemovitost je v územním obvodu, kde státní správu katastru nemovitostí ČR vykonává [Katastrální úřad pro Jihočeský kraj, Katastrální pracoviště České Budějovice](#)

Zobrazené údaje mají informativní charakter. Platnost dat k 03.09.2024 09:00.



Katastrální mapa	
○	Definiční bod budovy
△	Hraniční znak
⌒	Lesní půda bez rozlišení porostu
⊕	Neploďná půda
↑	Šípka k parcelnímu číslu

Pozemek k odkoupení - Bc. Luboš Kudrna, Dolní Stropnice č.93, obec Římov Zaměření užívané polochy

Stav k červen 2024

RCH p.č.st.215 č. ev93

⊕  
1545/1B

103 m<sup>2</sup>

266 m<sup>2</sup>

Λ  
1545/1

215

