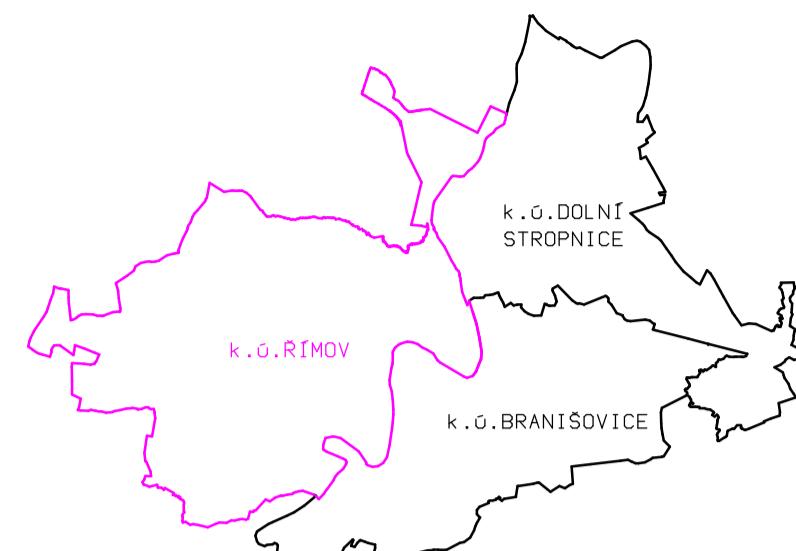


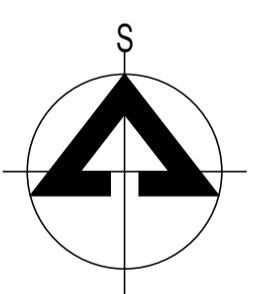
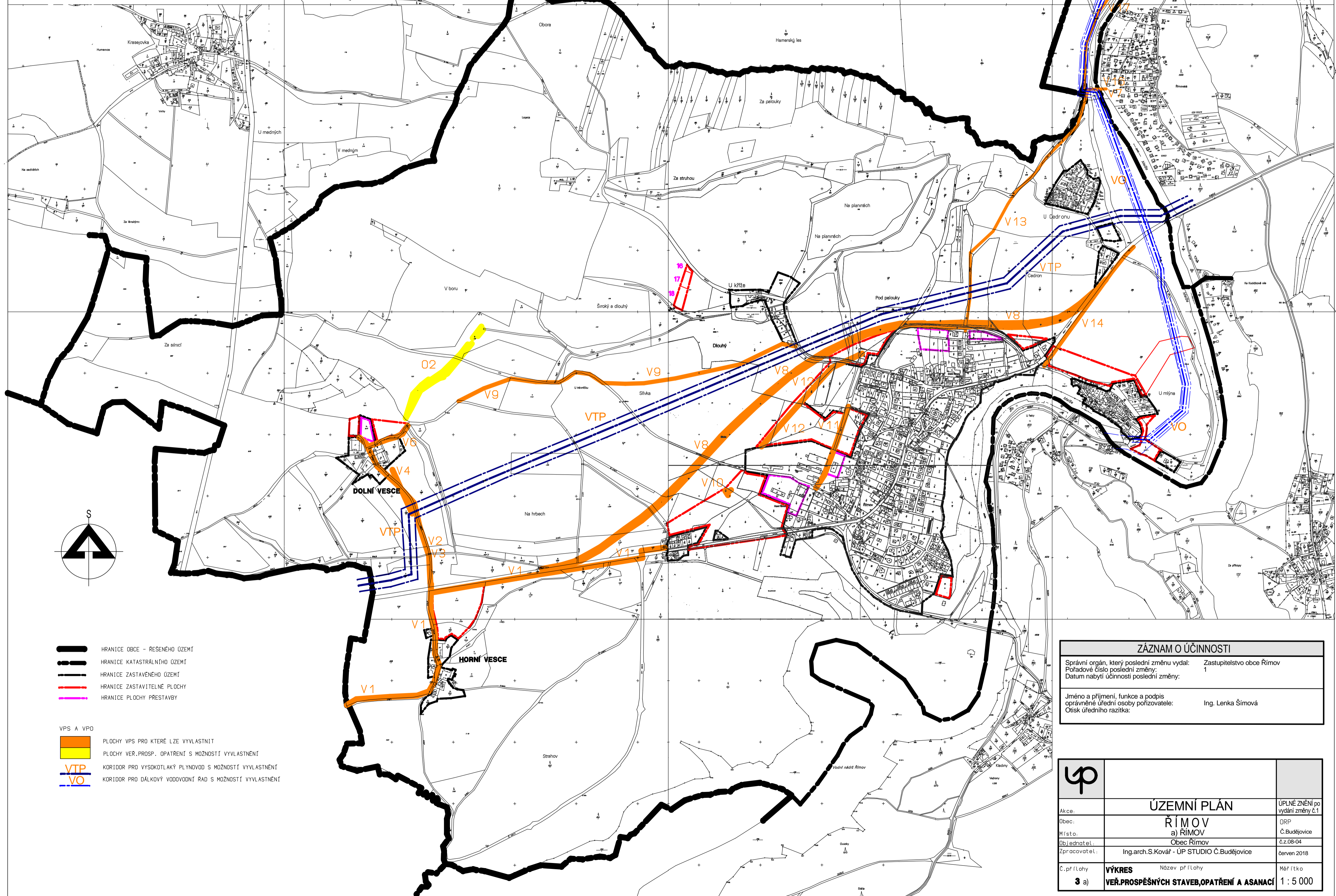
ŘÍMOV 1:5000

k.ú.Římov



úplné znění po vydání změny č.1

- SEZNAM VPS:**
 V1 - středotlaký přívod plynu z Velešína do Říмова
 V2 - středotlaký přívod plynu z Velešína do Dolních Vesce
 V3 - přívod vodovodu do Dolních Vesce
 V4 - odbočka VN a trafostanice Dolní Vesce
 V5 - obchvat Hamru na silnici III.třídy
 V6 - propojovací cesta s dešťovou kanalizací
 V7 - lávka pro pěši a cyklisty přes Mašči
 V8 - severní obchvat Říмова na silnici II.třídy
 V9 - propojovací cesta z Říмова do Vesce
 V10 - trafostanice Římov - západ
 V11 - propojovací komunikace u hřiště
 V12 - přeložka vedení VN Římov - u hřiště
 V13 - vodovodní řád Římov - U Cedronu
 V14 - stezka pro pěši a cyklisty k Cedronu (Třeboňská)
 V15 - výtlač splaškové kanalizace od Hamru
 V16 - vodovodní řád do chatové zástavby
 V17 - vodovodní řád do Hamru a D.Stropnice
 VO - dálkový vodovodní řád Římov - Plav
 VTP - dálkový vysokotlaký plynovod Borovany - Velešín
- SEZNAM VPO:**
 O1 - opatření proti záplavám Hamru - hrázka na Mašči
 O2 - založení lokálního biokoridoru 4 Vesce.



- HRANICE OBCE - REŠENÉHO OZEMÍ
- HRANICE KATASTRÁLNÍHO OZEMÍ
- HRANICE ZASTAVĚNÉHO OZEMÍ
- HRANICE ZASTAVITELNÉ PLOCHY
- HRANICE PLOCHY PŘESTAVBY

- VPS A VPO**
- PLOCHY VPS PRO KTERÉ LZE VYVLASTNIT
 - PLOCHY VEŘ.PROSP., OPATŘENÍ S MOŽNOSTÍ VYVLASTNĚNÍ
 - KORIDOR PRO VYSOKOTLAKÝ PLYNOVOD S MOŽNOSTÍ VYVLASTNĚNÍ
 - KORIDOR PRO DÁLKOVÝ VODOVODNÍ ŘÁD S MOŽNOSTÍ VYVLASTNĚNÍ

ZÁZNAM O ÚČINNOSTI	
Správní orgán, který poslední změnu vydal:	Zastupitelstvo obce Římov
Pořadové číslo poslední změny:	1
Datum nabytí účinnosti poslední změny:	
Jméno a příjmení, funkce a podpis oprávněné úřední osoby pořizovatele:	Ing. Lenka Šímová
Otisk úředního razítka:	

	ÚZEMNÍ PLÁN	ÚPLNÉ ZNĚNÍ po vydání změny č.1
	ŘÍMOV	DRP
	a) ŘÍMOV	Č.Budějovice
	Obec Římov	č.z.08-04
Zpracovatel:	Ing.arch.S.Kovář - ÚP STUDIO Č.Budějovice	červen 2018
Č.přiložky	VÝKRES Název přílohy	Měřítka
3 a)	VEŘ.PROSPĚŠNÝCH STAVEB,OPATŘENÍ A ASANACÍ	1 : 5 000