


Program rozvoje obce Římov



na období od 2020 do 2027



Obsah

Úvod	3
A. ANALYTICKÁ ČÁST	4
A.1 Charakteristika obce	4
1. Území.....	4
2. Obyvatelstvo.....	9
3. Hospodářství.....	16
4. Infrastruktura	19
5. Vybavenost obce	22
6. Životní prostředí	25
7. Správa obce	26
A.2 Východiska pro návrhovou část	30
SWOT analýza.....	31
B. NÁVRHOVÁ ČÁST.....	32
B.1 Strategická vize.....	32
B2. Programové cíle.....	33
B.3 Podpora realizace programu	34

Úvod

Základním plánovacím dokumentem obce, zakotveným v zákoně č. 128/2000 Sb., o obcích, je program rozvoje obce. Jde o hlavní nástroj řízení rozvoje obce, v němž jsou zakotveny priority rozvoje na období následujících sedmi let.

Program rozvoje obce (dále nejčastěji jen PRO) obsahuje dvě základní části – část analytickou, zaměřenou na zachycení stávajícího stavu, a část návrhovou, shrnující zvolené budoucí cíle a možné cesty k jejich dosažení. Celý proces tvorby dokumentu byl předmětem projednání pracovní skupiny sestavené napříč spektrem hlavních subjektů působících v obci; mimo to měli všichni obyvatelé obce možnost zapojit se do tvorby podkladů pro vytvoření tohoto dokumentu v rámci veřejných zasedání zastupitelstva v uplynulých letech.

Materiál doplnili starosta a místostarosta akcemi zejména investičního charakteru. Dne 24.1.2020 byla pracovní verze dokumentu předložena zastupitelům k připomínkám a diskusi. Konečné rozhodování o podobě dokumentu proběhlo na jednání zastupitelstva dne 6.2.2020. Akce zde plánované svým zaměřením zapadají do Strategie komunitně vedeného místního rozvoje 2014–2020, kterou zpracovala Místní akční skupina Pomalší, jejíž je obec Římov jedním ze zakládajících členů v souvislosti s členstvím ve Svazku měst a obcí regionu Pomalší. Opatření jsou v souladu také s dokumenty Místní akční plán rozvoje vzdělávání II ORP České Budějovice a Programem rozvoje Jihočeského kraje.

Tento dokument vznikl koncem roku 2019 a začátkem roku 2020. Plán je dlouhodobým výhledem rozvoje obce, je vypracován s cílem, aby se obec Římov stala atraktivní a otevřenou pro občany i návštěvníky. Obec by zároveň chtěla uspět v evropských i národních dotačních odvětvích a některé akce zrealizovat z dotačních programů EU i jednotlivých ministerstev a krajských programů.

A. ANALYTICKÁ ČÁST

A.1 Charakteristika obce

1. Území

Poloha

Římov je obec, která se nachází v Jihočeském kraji, v jižní části okresu České Budějovice a spadá pod obec s rozšířenou působností (ORP) České Budějovice, které jsou zároveň krajským městem.

Spádová obec s rozšířenou působností (České Budějovice) je vzdálena asi 14 km. K nejbližším obcím patří katastrům Pašínovice, Mokřý Lom, Velešín, Svatý Ján nad Malší, Kamenný Újezd, Doudleby, Sedlo, Holkov, Horní, Dolní a Prostřední Svince a obec Krasejovka.

Obec leží v nadmořské výšce 480 m n. m a jeho katastrální území zaujímá rozlohu 1 528 ha. Skládá se z následujících částí:

Římov (k.ú.Římov)

Branišovice u Říмова (k.ú. Branišovice u Říмова), tato část se nachází asi 1,5 km na východ od Říмова a zaujímá území o rozloze 443 ha.

Kladiny (k.ú.Branišovice u Říмова) nachází se asi 1 km na jihovýchod od Říмова a zaujímá rozlohu o stejné výměře jako Branišovice 443 ha. Na Outokách dříve býval kamenolom (nyní z části zatopen přehradou, lesům poblíž se ještě říká Nad Kompresárnou), také zde byla pískárna (zalesněna borovicí, ve vodárenském ochranném pásmu)., po návsi tekla potok v dřevěném korytě a na pozemcích U Lesa (Spáleniště) se těžil jíl na výmaz pecí. Poblíže řeky (nyní zatopeno přehradou) směrem na Velešín se nalézaly grafitové doly.

Dolní Stropnice (k.ú. Dolní Stropnice) nachází se asi 2,5 km na severovýchod od Říмова, nad soutokem řeky Malše a Stropnice a zaujímá rozlohu katastrálního území o rozloze 430 ha

Dolní Vesce (k.ú. Římov) osada se nachází asi 2 km na západ od Říмова a leží v katastrálním území Římov o výměře 655 ha

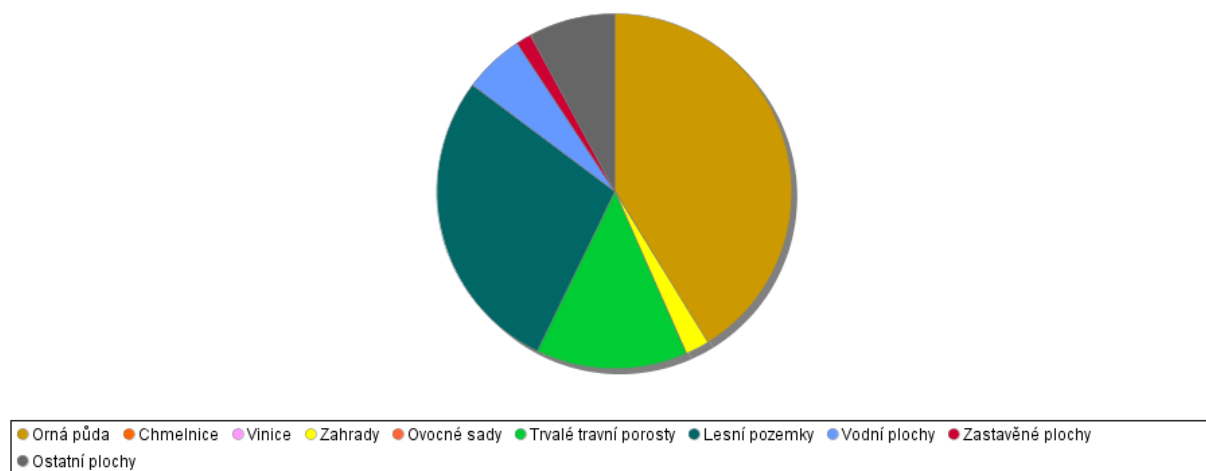
Horní Vesce (k.ú. Římov) osada se nachází asi 2 km na jihozápad od Říмова a leží v katastrálním území Římov o výměře 655 ha

V katastrálním území obce Římov se nachází vodní nádrž. V centrální části katastrálního území Říмова byla v roce 1996 Ministerstvem kultury České republiky vyhlášena Krajinná památková zóna Římovsko.

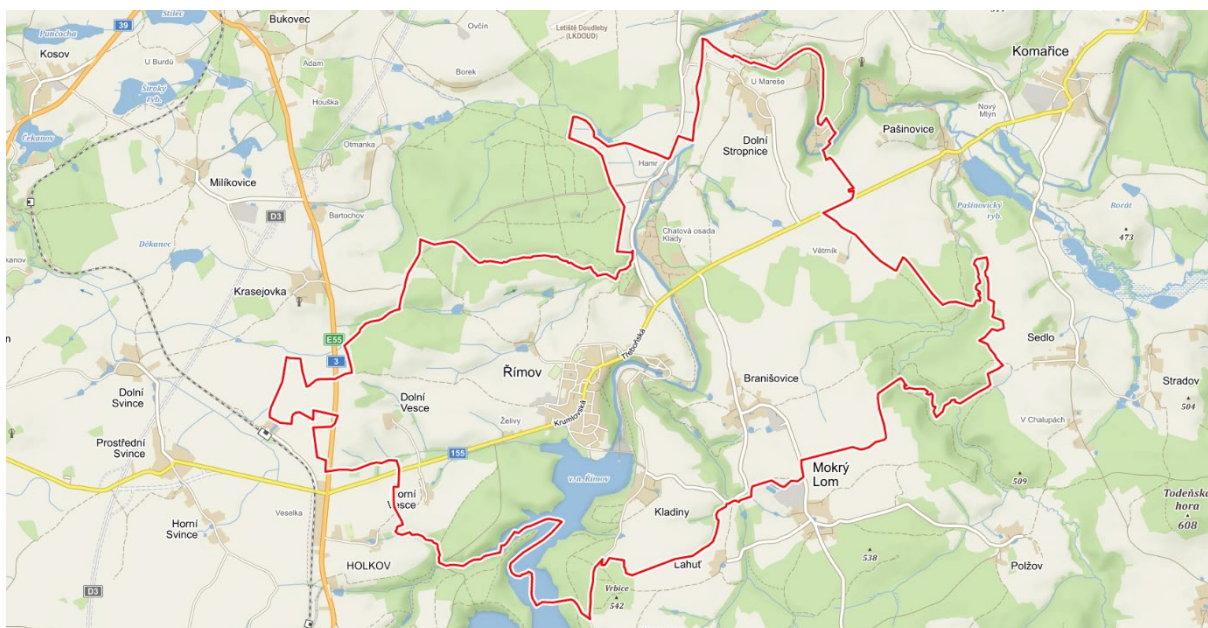
Údolí řeky Malše protékající obcí má místy kaňonovitý ráz se skalními útvary. Obec je součástí českobudějovického bioregion, který se nachází ve střední části jižních Čech, zabírá geomorfologický celek Českobudějovická pánev, typická část bioregionu je tvořena křídovými a neogenními sedimenty se sníženinami s jednotkami luhů a olšin a plochými vyvýšeninami s acidofilními doubravami. Půdy chudé na vápník.

Značnou část území obce Římov zaujímá orná půda o výměře 628,98 ha (72 %) a dále lesy, jejichž výměra je 429,05 ha (28 %) dále trvalý travní porost 210,88 ha (24 %) a ostatní plocha o výměře 119,70 ha. Naopak nízká výměra zastavěných ploch 21,29 ha (9 %) svědčí o značném potenciálu pro další rozvoj a osidlování obce. Nezanedbatelnou část katastrálního území obce Římov zaujímají vodní plochy, a to konkrétně o výměře 83,98 ha (5 %).

Struktura využití půdy v obci Římov v roce 2018



Zdroj: ČSÚ



Zdroj: Mapy.cz

Historické souvislosti

Římov v okolí dnešního Římovy bylo slovanské osídlení nejpozději v 8. století. Vlastní vesnice byla založena pravděpodobně ve 13. století, první písemná zmínka o Horním Římově však pochází až z roku 1383. V roce 1395 je v Dolním Římově připomínána původní tvrz. V době svého založení ves patřila drobnému šlechtickému rodu, počátkem 15. století ji získali Roubíkové z Hlavatec, kteří zde vystavěli pevnou tvrz. Od roku 1541 patřila rodu Ojírů z Protivce, v této době v Římově vznikl pivovar. Ctibor Ojír z Protivce se zúčastnil stavovského povstání, za což mu byla v roce 1622 zkonfiskována část majetku včetně Římovského statku. V roce 1626 Římov získává majitel českokrumlovského panství Oldřich Eggenberg, který jej však ještě téhož roku daroval českokrumlovské jezuitské koleji. Ta měla jeho výtěžek použít pro zajištění provozu chlapeckého semináře.

V polovině 17. století došlo na návrh českokrumlovského jezuitského lékárníka Jana Gürreho k založení poutního místa s loretánskou kaplí a křížovou cestou. Kaple byla postavena jako kopie slavného Loreta v Itálii v letech 1648–1653 a kolem ní byly v letech 1652–1658 vystavěny čtvercové ambity. V letech 1672–1697 byl na východní straně přistavěn kostel Sv. Ducha. Křížová cesta vznikala v okolní krajině postupně od roku 1658 až do první čtvrtiny 18. století. Díky nadaci Jana Kryštofa Malovce z Malovic zde od roku 1694 trvale sídlili dva jezuitští misionáři, starající se o duchovní zaopatření poutníků. V druhé polovině 17. století se pak

ustálili pravidelné termíny poutí na svátky *Nalezení sv. Kříže*, *Povýšení svatého Kříže* a *Navštívení Panny Marie* a na *svatodušní svátky*. Místo navštívilo ročně 40 000 – 80 000 poutníků. Po církevních reformách Josefa II. množství poutníků dočasně zesláblo, ale již koncem 18. století nabylo původní intenzity.

Někdy před rokem 1661 jezuité ve vsi založili školu a v letech 1671–1691 vystavěli na místě někdejší tvrze barokní zámek. V roce 1771 byl jezuitský řád zrušen a Římovský statek se dostal do správy náboženského fondu, odkud jej v roce 1801 koupil kníže Josef ze Schwarzenbergu. Později se zde vystřídalo ještě několik soukromých vlastníků, ale od poloviny 19. století je již Římov samostatnou obcí.

V roce 1964 byly k Římovu připojeny osady Branišovice, Dolní Stropnice a Mokřý Lom.

Branišovice u Říмова na blízkém ostrohu nad Malší bylo již v 9. století hradiště. Samotná vesnice byla založena pravděpodobně ve 13. století. První písemná zmínka o vesnici pochází z roku 1398. Vesnice patřila drobným šlechtickým rodům.

Od vzniku obecního zřízení roku 1850 do roku 1924 byly Branišovice součástí obce Sedlce, v letech 1924–1960 byly samostatnou obcí. V roce 1960 se staly částí obce Mokřý Lom a v roce 1964 se i s ním staly součástí Dolního Říмова.

Kladiny první písemná zmínka o vesnici pochází z roku 1361. Vznikla na panství velešínského hradu, do 17. století patřila podle platů k Velešínu, ale formálně již pod novohradské panství. Při soupisu berní ruly náležely Kladiny pod Bechyňský kraj.

V čase soupisu tereziánského katastru spadaly Kladiny jako ves pod panství Nové Hradky, kde vrchností byl hrabě František Leopold Buquoy.

Od roku 1850 do roku 1924 patřily Kladiny pod Sedlce, poté až do roku 1960 pod Branišovice, v letech 1960–1964 pod Mokřý Lom a roku 1964 byly připojeny k Dolnímu Římovu, a po sjednocení obou Římovů pak pod obec Římov. Poštou patřily k Ločenicím, poté také k Římovu. V letech 2015–2016 byly vystavěny nad vsí čtyři rodinné domy (směrem k Lahuti) a pod Lípou (směrem k přehradě) další jeden rodinný dům.

Dolní Stropnice první písemná zmínka o vesnici pochází z roku 1412.

Ví se o tom, že ves Stropnice v dávných dobách žádných usedlíků neměla, kromě svobodného dvora zvaného Stropnice. Pojem svobodný dvůr znamená, že nepodléhal žádné vrchnosti ani kmenu, ale podléhal jen králi.

K tomuto dvoru patřily domy čp. 14 (u Vaclíků) kde byly omlatníci, dále čp. 4 (u Fajtlů) kde byl pastýř, dále čp. 15 (u Mikešů) kde byl sklad piva. Dále mlýn s krčmou (Hanzlovský) již zaniklý stál u řeky Malše (dříve Malče) okolo něhož vedla hlavní (vitorazská) cesta z Trhových Svinů (osada s hradem zvaná Svinice) do Doudleb (hradiště s regionální správou odkud vedla obchodní cesta z Čech do Rakouska). Dále jednota zvaná Větrná, kde byl jenom Ovčí výhon (ovčín) bez obytné budovy. Až později vznikly obytné budovy s hospodářstvími, tak jak je tomu dodnes.

Podle nálezu letopočtu 1108 LP v základech obytné budovy statku čp.5 je možno od té doby datovat vznik svobodného dvora zvaný Hofbauer (či Hufpaur), v překladu zemědělský dvorec, dvořiště, a i později vznik vesnice Stropnice. Pod vsí Stropnice na západ teče řeka Malše, která tvořila hranice okresní i obecní (dnešní katastrální) do které se vlévá dnes řečená řeka Stropnice, dříve potok Borovanský.

Za řekou stála tvrz s hospodářstvím zvaný „Hamr“ na místě nynějšího statku, kde stojí kaplička, k němuž patřila vesnice Mečíkovice, nyní úplně zaniklá. Stranou Hamru na sever byl veliký rybník, jehož část hráze je byla zachována. Rybník později byl zrušen a na jeho místě byla louka. Při stavbě okresní silnice r. 1921 byla velká část hráze odklizena. Pod touto hrází a rybníkem stála chalupa, nyní zaniklá, v níž bydleli poddaní Hamerské tvrze.

Majitel tvrze byl prý velmi zlý a robotu vykonávající poddaní se tu cítili jako ve vězení. Podle legendy prý tito lidé jednoho dne utekli stropem ven a dále přes řeku. Dali se pod ochranu majitele svobodného dvora, který je znaje poměrů v Hamerské tvrzi přijal. Útěkem za hranice tohoto panství již tito lidé nemohli být nadále pronásledováni ani jinak trestáni.

Tito lidé se v okolí svobodného dvora usadili, svobodně obdělávali pole a založili Dolní a Horní ves. V roce 1620 byla Hamerská tvrz spolu s vesnicí Mečíkovice zcela vypálena a zničena. Podle této legendy měl tedy vzniknout pojmenování vsi STROPNICE a svobodný dvůr je tedy od té doby také zvaný Stropnický či Stropnice.

Hromadně zanikali svobodáci, dvořáci i zemané, takže zůstala jenom šlechta a obecný lid. A tak Stropnický statek přešel do vlastnictví pánů statku Komařického.

I tato mocnější a zámožnější třída rodu Kořenských neobstála a statek Komáříce s celým majetkem, včetně vsi a statku Stropnice, byl Ctiborem Kořenským 23. října 1623, prodán cisterciáckému klášteru Vyšší Brod.

Tento klášter prodal dne 17. března 1710 Jiřímu Freinschusovi.

Majitelé svobodného dvora (statku) Stropnice zůstali v pokrevním rodu až dodnes. Kde příjmení majitelů pokračovalo z Freinschuse na Vaclíka a následně Hambergera.

Po vzniku obcí v roce 1850 patřila ves Stropnice pod obec Komaříce, v letech 1913–1943 a opět 1945–1964 byla samostatnou obcí, když byla během války opět připojena ke Komařicům. V roce 1964 byla připojena k Římovu. Kvůli odlišení od obce Horní a Dlouhé Stropnice, blízko pramenu řeky Stropnice u Nových Hradů, byla ves Stropnice v roce 1950 přejmenovaná na Dolní Stropnice.

Dolní Vestce první písemná zmínka o vesnici pochází z roku 1264

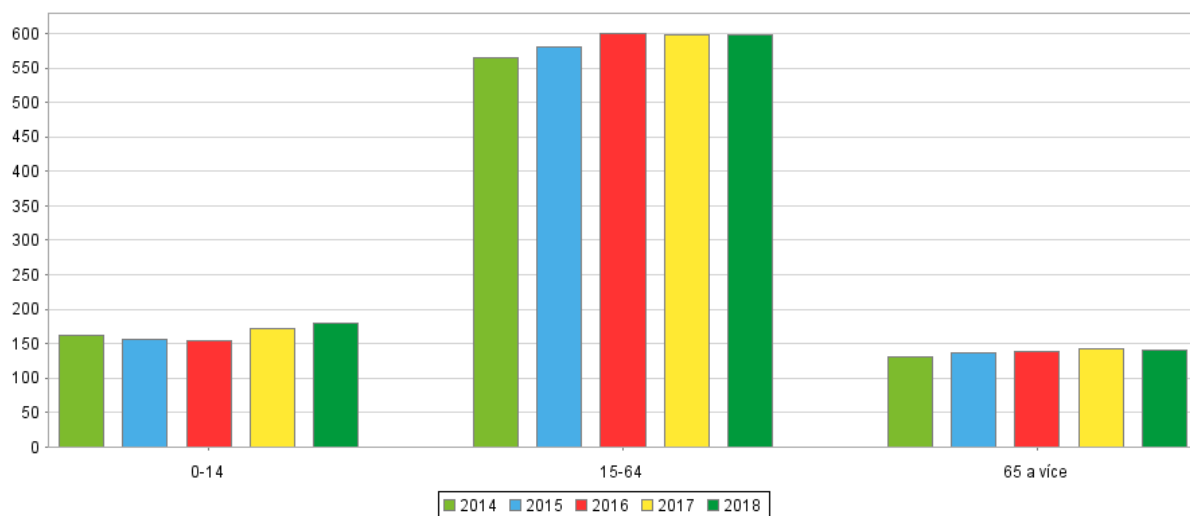
Horní Vestce první písemná zmínka o vesnici pochází z roku 1264

2. Obyvatelstvo

Demografická situace

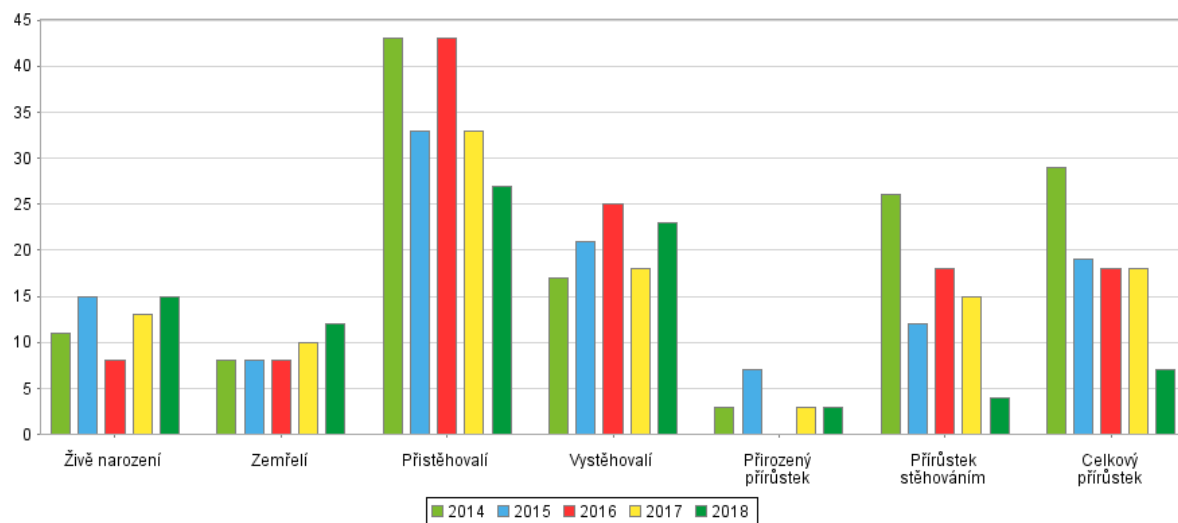
Obec Římov se sice řadí dle počtu obyvatel (918 k 1.1.2019) mezi malé obce ve srovnání s průměrnými obcemi ČR. Trend demografického vývoje v období let 2014-2018 dosahuje kladných hodnot a je zaznamenáván sice mírný, ale nárůst počtu obyvatel, který je tažen zejména pozitivním vývojem přírůstku stěhováním (počet přistěhovalých převyšuje nad počtem vystěhovalých obyvatel). Počet obyvatel obce je tak pozitivně ovlivněn spíše migrací než přirozeným přírůstkem. Podrobné informace o změnách počtu obyvatel v obci Římov udává tabulka č.1.

Stav obyvatel k 31.12.2018



Pramen: ČSÚ

Tabulka č.1 Pohyb obyvatel v obci Římov v období 2014–2018



Pramen: ČSÚ

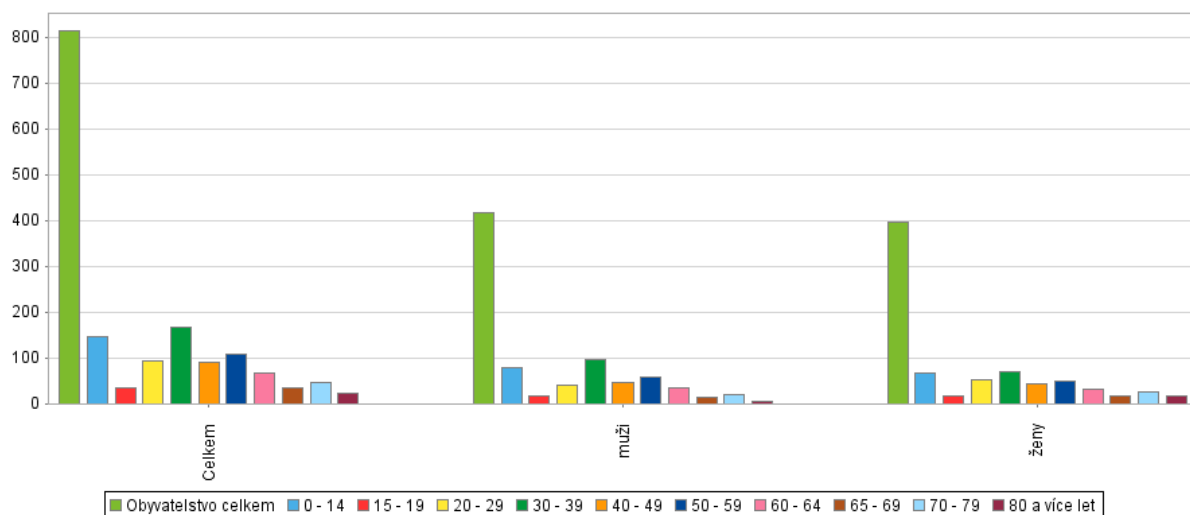
Podíl žen a mužů mezi obyvateli obce Římov je vyrovnaný, a to jak celkově, tak ve většině věkových skupin (v souladu s demografickými trendy v nejvyšších věkových kategoriích převažují ženy, zatímco u nejmladších skupin je o třetinu více chlapců). Průměrný věk obyvatel, jehož hodnota v obci Římov je 39,5. Dle aktuálních údajů z evidence obyvatel je početné zastoupení věkových kategorií obyvatel následující:

0-14 let 179 obyvatel, což představuje 19,5 % z celkového počtu obyvatel

15–64 let 598 obyvatel, což představuje 65 % z celkového počtu obyvatel

65 a více let 141 obyvatel, což představuje 15,4 % z celkového počtu obyvatel

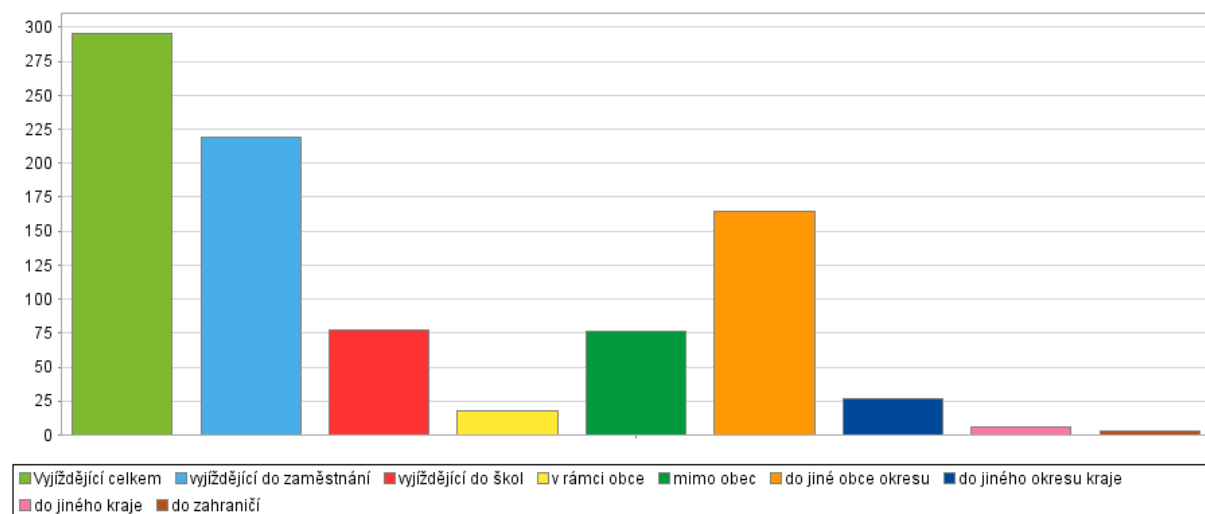
Věková struktura obyvatel obce Římov v roce 2018



Pramen: ČSÚ

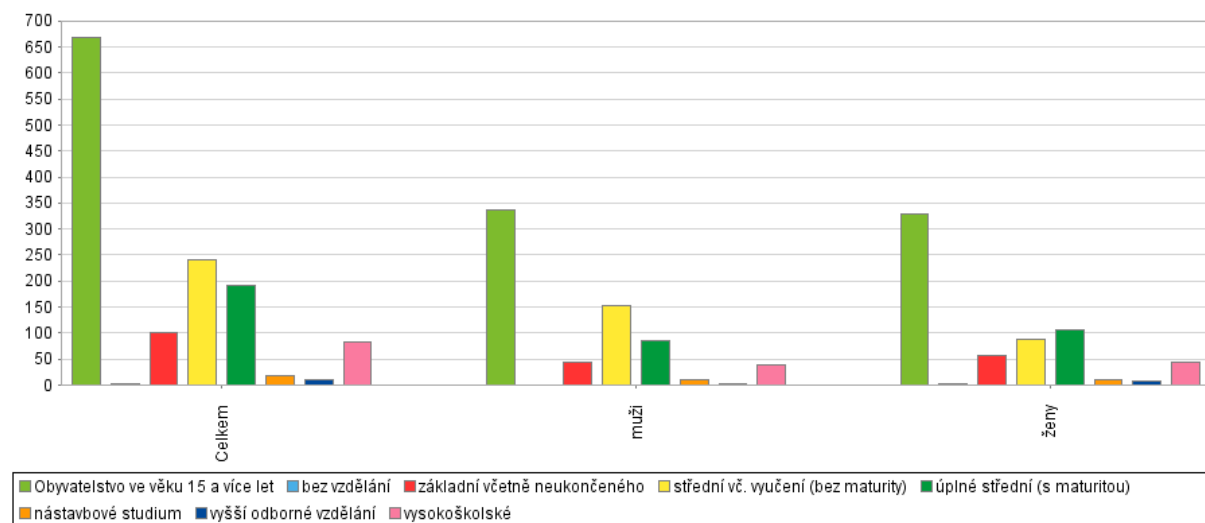
Dojíždka a vyjíždka se týká především blízkého okolí. Za prací, vzděláním, zábavou, lékařskou péčí a řadou dalších služeb vyjíždějí místní především do Českých Budějovic, kam je cestování navíc usnadněno pravidelnými, poměrně frekventovanými linkovými spoji. Dojíždějících do obce je pochopitelně méně; v případě mateřské a základní školy se jedná především o děti ze spádového území sousedních obcí. Z hlediska zaměstnání za prací nelze v obci identifikovat žádný subjekt, který by byl významným cílem dojíždky a lákal pracovníky z daleka. Osob s pouze základním vzděláním žije v obci 102, s vysokoškolským vzděláním 83, přičemž největší skupinu tvoří obyvatelé se středním vzděláním vč. vyučení (bez maturity) v celkovém počtu 241.

Vyjíždějící do zaměstnání a škol



Pramen: ČSÚ

Vzdělanostní struktura obyvatel obce a jejích místních částí



Pramen: ČSÚ

Sociální situace

V obci se nenachází skupiny obyvatel sociálně slabých ani uživatelé návykových látek.

Obec Římov nespadá do sociálně vyloučených lokalit.

Spolková činnost

V obci Římov aktivně fungují 2 spolky, kterými jsou Sbor dobrovolných hasičů Římov a TJ Sokol Římov, z.s. Ve spolupráci s obcí jsou občané informováni o činnosti jednotlivých spolků a jimi pořádaných akcí.

TJ Sokol Římov z.s.

Římovští sokolové jako spolek byl založen roku 1921, ale ve 30. letech zanikl a znovu byl obnoven až v roce 1954 po celou dobu své existence zastřešoval sportovce a turisty v obci Římov. Spolek nepořádá ve spolupráci s obcí žádné kulturní akce, ale vzorně ji reprezentuje v oficiálních soutěžích ve 3 odvětvích sportu a v dalších 2 odvětvích se podílí na rozvoji sportovních aktivit zaměřených na všechny věkové skupiny.

Spolek spravuje nejen vlastní majetek, ale i formou pronájmu majetek obce Římov, a to konkrétně fotbalové hřiště B a dva beach volejbalové kurty. Pro oddíl lukostřelby si spolek TJ Sokol pronajímá pozemky od soukromých vlastníků.

Oddíl kopané

Oddíl kopané vzorně reprezentuje obec Římov v oficiální soutěži Fotbalové asociace České republiky v kategorii muži a mladší žáci okresního přeboru České Budějovice. Oddíl pracuje na rozvoji především mládežnické základny formou náborů i do dalších věkových skupin. Tradičně pořádá aktivitu spojenou s volným časem, a to Turnaj o pohár TJ Sokol Římov.

Oddíl hokejbalu

Založení oddílu hokejbalu se datuje k podzimu roku 1990 o rok později byl oddíl přihlášen do Asociace hokejbalových klubů Čech, Moravy a Slezska.

První sezóna (1991 / 1992) dopadla nad očekávání a v jednom ze zápasů dokonce získali první bod za remízu.

Oddíl se účastní četných turnajů, ke kterým byli přizváni nebo které sami pořádali.

Počet hráčů, kteří za dvacet let římovského hokejbalu prošlo týmem VCHS se zatím zastavil na čísle 72. V roce 2007 opustil oddíl Extraligu a týmy se od té doby účastnily jen okresních soutěží.

Později došlo i ke zrušení druhého týmu a dnes hraje TJ Sokol Římov VCHS již několik let po sobě v Okresním přeboru. Pro rok 2011 byla tato soutěž nazvána 2. ligou AHbK ČR.

Oddíl lukostřelby

Na prvpočátku byl spolek Itaclub pod vedením Petra Mikeše a Ivety Mikešové z Českých Budějovic a bratry Karlem a Pavlem Tomanovými ze Říмова. Vzhledem k absenci 3 D parkurů nejen na jihu Čech, ale v té době prakticky v celé České republice bylo od počátku cílem vybudovat 3 D lukostřeleckou stezku v okolí českých Budějovic a přiblížit tento typ lukostřelby jak úplným nováčkům, tak i jedincům, kteří již provozují například klasickou halovou lukostřelbu a neměli zatím možnost se s tímto sportem seznámit.

Na jaře 2012 byl spolkem otevřen první jihočeský parkur s rozlohou cca 10 ha a délkou cca 2 km. Tento parkur nebyl v majetku spolku a byl provozován soukromými vlastníky, kteří se v průběhu času různě měnili. V roce 2015 bylo rozhodnuto, že se tento areál opustí a začalo se přemýšlet o tom, jak dál.

Vzhledem k tomu, že zakládající členstvo klubu mělo blízko k Římovu a nadále bylo uvažováno o provozu tohoto sportu jako čistě neziskové aktivity, bylo iniciováno na podzim roku 2015 setkání s vedením TJ Sokol Římov. Po zvážení možností vybudování potřebného zázemí, a hlavně po jednání s majiteli pozemků, na kterých bude samotný parkur umístěn bylo rozhodnuto, že Itaclub jako samostatný subjekt zanikne a členové Itaclubu se stanou členy nově vzniklého oddílu lukostřelby pod hlavičkou TJ Sokol Římov, ten nadále používá v ČR i v zahraničí zažitý název Itaclub, nicméně jak již bylo zmíněno bez vlastní právní subjektivity. Veškerý movitý majetek potřebný pro vybudování lukostřeleckého parkuru tak je ve vlastnictví TJ Sokol Římov z.s., který je také jejím provozovatelem.

Samotný provoz parkuru byl zahájen 21.5.2016 lukostřeleckým turnajem a tento již tradiční turnaj provozuje dodnes. V současné době základna čítá 28 členů.

Oddíl volejbalu a nohejbalu

Oddíl volejbalu a nohejbalu se neúčastní žádné oficiální soutěže, ale přispívá k rozvoji sportovních aktivit v rámci obce a možnost trávení volného času aktivně.

Pravidelně oddíl volejbalu pořádá turnaje v beach volejbalu.

Oddíl turisté

Oddíl turistů ve spolupráci s obcí pořádá několik turistických akcí ročně a každou turistickou sezónu zakončuje tradičním promítáním materiálů z proběhlých akcí.

Sbor dobrovolných hasičů Římov

Svůj význam pro dění v obci má také místní jednotka Sboru dobrovolných hasičů, která se řadí do kategorie V a z jejíhož středu se rekrutují členové Jednotky sboru dobrovolných hasičů obce (JSDHO), jejíž vznik se udává od roku 2008. Aktivní členové SDH se mimo jiné věnují také požárnímu sportu, přičemž se snaží propagovat tuto aktivitu a získávat pro ni členy i mezi dětmi. Již tradičně se spolu s obcí podílejí na kulturních akcích.

Sbor má 108 členů z toho 30 mužů v aktivním věku 20–50 let, 25 dětí a mladých do 23 let a 18 žen do 40 let. Zbývající jsou zasloužilí členové a členky dříve narození.

Týmy mužů i žen se pravidelně účastní okrskových soutěží. Dále sbor velice úzce spolupracuje s přeshraničním rakouským partnerem z Albrechtsbergu.

SDH Římov a jeho založení se datuje od roku 1884 a měl 20 členů v průběhu let se sbor dále rozrůstá až dodnes. V roce 1914 sboru věnoval Pan František Burda vyšívaný prapor.

Pravidelné akce, které jsou pořádány místními spolky, lze rozdělit dle jejich zaměření na akce sportovní a kulturní. K tradičním kulturním akcím patří například ples konaný zpravidla jedenkrát za rok, s hojnou návštěvností. Sportovní akce konané místními oddíly zde mají velkou tradici.

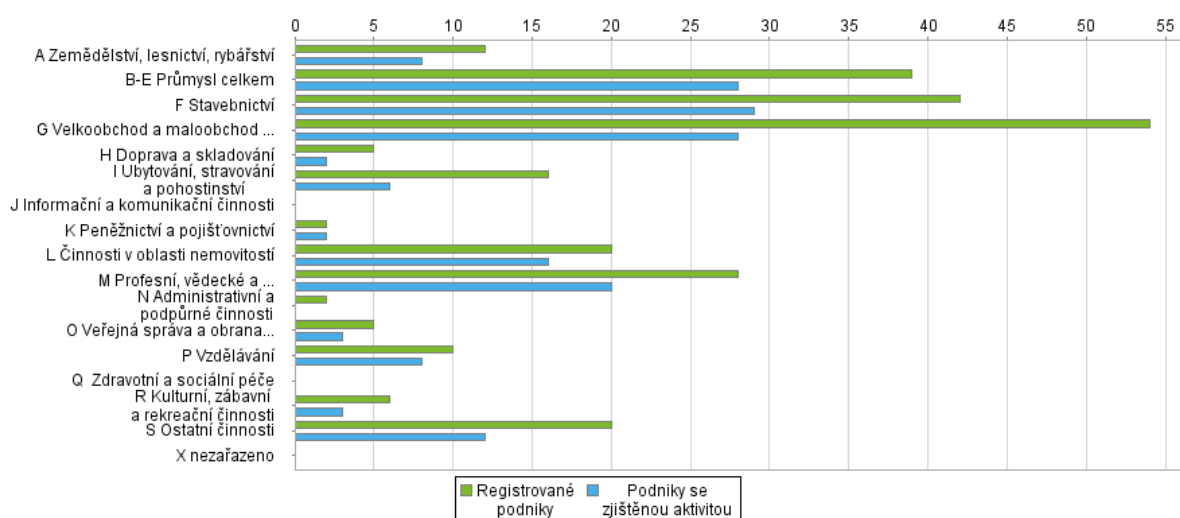
Další sportovní akce pořádané místními spolky se konají taktéž pravidelně a měly by dále rozvíjet místní tradice a podporovat hlavně mládež ve sportovní všestrannosti. Obec finančně podporuje spolky formou dotací, a to na vlastní činnost organizací a na projekty. Žádosti o dotaci předkládají spolky jedenkrát ročně. Výše rozdělené sumy je předem stanovena v obecním rozpočtu. Prakticky jsou podpořeny všechny žádosti, při jejich přebytku však logicky dochází ke snížení částek poskytnutým jednotlivým žadatelům

3. Hospodářství

Ekonomická situace

V obci bylo v roce 2019 evidováno 403 ekonomicky aktivních osob, z toho zaměstnaných osob je 288. V obci působí celkem 272 podnikatelských subjektů z nichž pouze 170 se zjištěnou aktivitou, jejichž odvětvová struktura je patrná z níže uvedeného grafu:

Struktura podnikatelských subjektů podle odvětví v obci Římov v roce 2019



Pramen: ČSÚ

Charakteristika klíčových podnikatelských subjektů

V průmyslové výrobě působí na území obce pouze několik málo subjektů. Žádný z těchto subjektů není významně veliký např.:

Kadeřnictví – Marie ČÁSENSKÁ

Průmyslová ani podnikatelská zóna se v obci nenachází a v plánu není ani její vybudování, neboť poptávka prakticky neexistuje. Volné plochy pro výstavbu objektů určených pro výrobu a služby v obci dle územního plánu prakticky nejsou. Co se týče komerčních služeb, je nabídka poměrně malá – kvůli blízkosti a snadné dostupnosti Českých Budějovic, kde se veškeré potřebné služby nacházejí, postupně klesá poptávka po službách poskytovaných přímo v místě. Narůstající počty supermarketů a obchodních center jsou pro mnoho lidí přitažlivější i

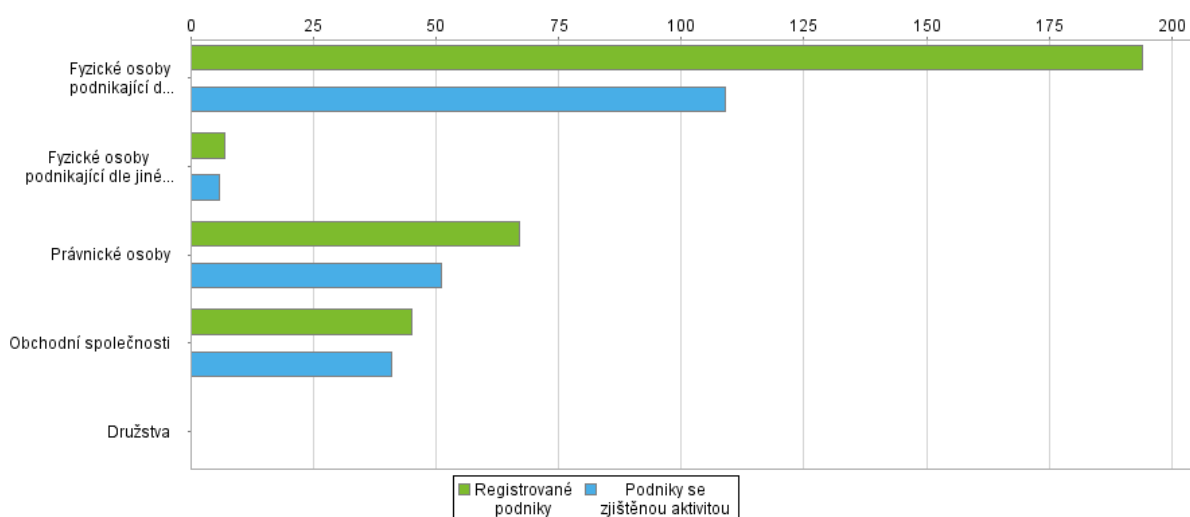
přesto, že je třeba do nich dojíždět. V současné době zde funguje prodejna smíšeného zboží. V centrální části obce je umístěna pošta, která má otevřeno ve všední dny.

V evidenci zemědělského podnikatele je vedeno celkem 8 subjektů situovaných na území obce, přičemž všechny jsou dle záznamů zaměřeny na rostlinnou výrobu. I s ohledem na skutečně velkou výměru orné půdy v katastru obce je však třeba konstatovat, že se jedná většinou o drobné zemědělce a jejich produkce nemá strategický význam. Obhospodařování luk se obecně zdá být nejvýraznější zemědělskou činností v obci. Pozemkové úpravy v katastru obce byly provedeny změnou územního plánu č.1. I nadále vzniká potřeba změn územního plánu především ze strany občanů obce. Vzhledem k tomu, že obec vnímá pozemkové úpravy jako potřebné, bude změnami ovlivněn její rozvoj.

Z hlediska služeb nabízených v obci podnikatelskými subjekty je potřeba uvést celoročně fungující místní hostince Římovská hospoda nebo Obecní hostinec Dolní Stropnice, které jsou místem pravidelného setkávání mladých i starších obyvatel obce. Ubytovací kapacity v obci zajišťuje TJ Sokol Římov a veřejné tábořiště Hamr – Římov.

Jedinou trvalou podporou podnikatelů ze strany obce je poskytnutí prostoru na webových stránkách obce, a to formou zveřejnění v rejstříku firem.

Podnikatelské subjekty podle právní formy



Pramen: ČSÚ

Trh práce

Míra nezaměstnanosti v obci v roce 2018 dosahovala 1,34 %. Z pohledu vývoje nezaměstnanosti se jedná o výsledek postupného poklesu nezaměstnanosti. Uvedená míra nezaměstnanosti odpovídá počtu 8 dosažitelných uchazečů o zaměstnání. Obec nenabízí možnost veřejně prospěšných prací vzhledem k nízkému procentu nezaměstnanosti to ani není potřeba.

Cestovní ruch

V obci Římov je velký potenciál pro rozvoj cestovního ruchu vzhledem k roční návštěvnosti cca 5000 turistů, kdy jsou do obce pořádány i tematické zájezdy cestovních kancelářů k prohlídce památek v obci:

Římov

Pašijová cesta – křížová cesta rozšířená na 25 zastavení. Unikátní pašijová cesta je v rámci České republiky co do rozsahu naprosto výjimečnou ukázkou projevu barokní katolické zbožnosti. V krajině kolem obce umístěná zastavení začínají kaplí Loučení a končí kaplí Božího hrobu. Obsahovala obrazy a sochy, z nichž bylo mnoho po roce 1989 odcizeno. Roku 2013 bylo založeno občanské sdružení "Matice římovská", které navazuje na původní Matici, založenou roku 1946.

Poutní areál s kostelem svatého Ducha a Loretánskou kaplí – barokní loreta z 2. poloviny 17. století uprostřed ambitu při kostele

Zámeček – původní rezidence jezuitů

Památná lípa Jana Gurreho – před kostelem, v roce 2008 byla vyhlášena jako Strom roku ve stejnojmenné anketě

Informační centrum a galerie Obce Římov – otevřeno pouze v letních měsících

Vodárenská nádrž Římov

Muzeum Roubenka od koněspřežky k železnici

Kladiny

Návesní kaple zasvěcená Panně Marii

Lidová architektura – usedlosti čp. 1, 7, 19

Výklenková kaplička U Lípy

Boží muka

Dvě památné lípy (U Lípy)

Památný strom ořešák královský v zahradě čp. 8

Tarasová cesta v Jedličkách s obratištěm pro těžbu koňmi

4. Infrastruktura

Technická infrastruktura

Vodní nádrž Římov – hlavní účel nádrže je akumulace vody pro vodárenské využití (zdroj pitné vody) a z menší části pro zachycení povodňových průtoků, není tato nádrž využívána pro turistický ruch.

Připojení k vodovodu je ve všech lokalitách Říмова, kromě osad Horní a Dolní Vesce a v osadě Hamr, kde kvůli nízkému počtu obyvatel není ekonomicky vhodné a technicky velice těžko proveditelné vybudování vodovodu.

Kanalizační síť je na území obce Římov a Kladiny v ostatních částech obce je plánována výstavba kanalizační sítě či pořízení vlastních čistíren pro jednotlivé nemovitosti, které bude spravovat současný provozovatel kanalizační sítě v obci.

Celková délka kanalizační sítě je 9,357 km. Jedná se o kanalizaci převážně jednotnou, místy oddílnou, v kombinaci tlaková a gravitační. Veškeré odpadní vody jsou odváděny na ČOV, volné kanalizační výusti jsou zrušeny.

Počet obyvatel připojených na kanalizaci: 580 z toho na ČOV 580

Kanalizačních přípojek celkem: 272

Objekty na síti – odlehčovací komory před ČOV ředící poměr 1:5

čerpací stanice Na Želivy, Na Hájcích, U pekárny, Pod přehradou a Nad přehradou

Vzhledem k napojování dalších obyvatel na kanalizační síť je potřeba modernizace stávající ČOV Římov a vypracování PD na samostatné ČOV v Branišovicích a v Dolní Stropnici.

Odtokové poměry, vodní toky a nádrže stávající vodoteče, vodní plochy a doprovodná zeleň je v obci zachována v rámci finančních možností obecního rozpočtu. Z technického hlediska zajišťuje údržbu vegetace místní pracovník, který disponuje základním vybavením pro tyto práce.

Uvedená řešení jsou zcela v souladu s Plánem rozvoje vodovodů a kanalizací na území Jihočeského kraje.

Zásobování elektrickou energií je zajištěno společností E.ON. Obec postupně provádí zokružování rozvodů NN na dnešní rozvody, čímž obec dosahuje posílení rozvodů v obci. Souběžná provádí úpravy a rekonstrukce sítě NN. U nových výstaveb je již prováděna kabelizace kabely AYKY do země.

V obci Římov není provedena plynofikace. V individuálních zdrojích tepla jsou využívána různá paliva.

Nakládání s odpady se v obci řídí platným zákonem o odpadech a příslušnou prováděcí vyhláškou. Odvoz a likvidace komunálního odpadu je zajištěn společností Marius Pedersen, pobočka České Budějovice. Služba je poskytována majitelům nemovitostí na základě smlouvy uzavřené s obcí jako prostředníkem (kde si obyvatelé mohou zvolit vhodnou velikost popelnice a četnost jejího vývozu dle svých potřeb). Pravidelně jsou vyváženy také nádoby pro sběr tříděného odpadu (sklo, papír a pet lahve). Nebezpečné složky komunálního odpadu, baterie, drobná elektrozařízení a objemný odpad jsou dvakrát ročně vybírány do speciálních nádob na předem vyhlášených přechodných stanovištích.

V obci není zřízen sběrný dvůr ani kompostárna či skládka.

Připojení k internetu mají plně v kompetenci majitelé nemovitostí, přičemž veřejný internet je zaveden pouze v budově obecního úřadu a lidové knihovny.

Dopravní infrastruktura

Obcí Římov procházejí komunikace II. a III. třídy – silnice I. třídy se tu nevyskytují a zbytek sítě tvoří místní komunikace. Do intravilánu obce zasahují tyto silnice II. třídy: č. E155 a II. třídy č.15529 Římov, č.15527 Kladiny, č.15526 Branišovice a č.15525 Dolní Stropnice. Do obce je zavedena linková autobusová doprava.

Vzdálenost z centra obce k nájezdu na dálnici D3 je 27 km. Dle celostátního sčítání dopravy (sčítací úsek č. 2-3388 Pašínovice – hranice okresu České Budějovice a Český Krumlov) projelo v roce 2016 po hlavní příjezdové komunikaci č.II/155 celkem 2587 vozidel za 24 hodin – z toho 10 jednostopých, 2208 osobních a dodávkových, 369 těžkých motorových vozidel a 17 autobusů.

Místní komunikace v obci vykazují různé stupně opotřebení. Jejich stav včetně orientačního pořadí naléhavosti oprav je ze strany obce průběžně sledován. Na základě těchto poznatků jsou místní komunikace postupně opravovány – tyto opravy jsou však samozřejmě vázány na aktuální možnosti obecního rozpočtu. Poskytovatelé stravovacích a dalších služeb zpravidla

poskytují svým klientům a zákazníkům možnost zaparkovat na vyhrazených parkovištích či parkovacích místech u jednotlivých objektů.

Procházejí tudy dvě značené turistické trasy: červená (Římov – Svatý Ján – Todeň. hora – Komařice) a modrá (České Budějovice, Již. zast. – Heřmaň – Římov – zřícenina hradu Velešín – zřícenina hradu Pořešín – Kaplice – zřícenina hradu Louzek – Rychnov nad Malší) a jedna cyklotrasa č. 1018.

Místa, která jsou v nejhorším stavu a řešení:

- oprava povrchu ulice Kostelní v Římově
- rozmístění bezpečných prvků na komunikaci II/155 vedoucí obcí Římov a v osadě Hamr (zrcadla, osvětlení přechodů atd.)
- vybudování parkovacích míst v ulici Školní
- oprava komunikace vedoucí do Kladin – Peškovce
- vybudování přístupových cyklostezek s návazností na projekty SMO Pomalší
- vybudování chodníků v obci Římov dle možností

Dopravní obslužnost

Autobusové spojení je ze Říмова (do Českých Budějovic, Besednice, Velešína a Mokrého Lomu), nejbližší vlaková stanice je Holkov.

- **320130 Č. Budějovice – Římov – Besednice – Soběnov (GW BUS a.s.)**
- **320200 Ločenice – Římov – Velešín (GW BUS a.s.)**
- **330030 Kaplice – Římov- Č. Budějovice (ČSAD AUTOBUSY České Budějovice a.s.)**

Obec je obsluhována linkovou autobusovou dopravou. Spojení obce Římov s jihočeskou metropolí a okolními obcemi zajišťuje GW BUS a.s. a ČSAD AUTOBUSY České Budějovice a.s. Linková spojení jezdí v běžných denních časech dvakrát za hodinu. Počet spojů o víkendu a o svátcích je jen o málo nižší. Pro cestu do Českých Budějovic není třeba přestupovat. Tyto linkové spoje slouží především k přepravě místních do práce či do škol a zpět. Další dopravní obsluhou obce je železniční doprava, a to konkrétně vlakový spoj ležící na trati č. 196 (Č. Budějovice – Summerau a zpět) ve vzdálenosti 4 km z centra obce.

5. Vybavenost obce

Bydlení

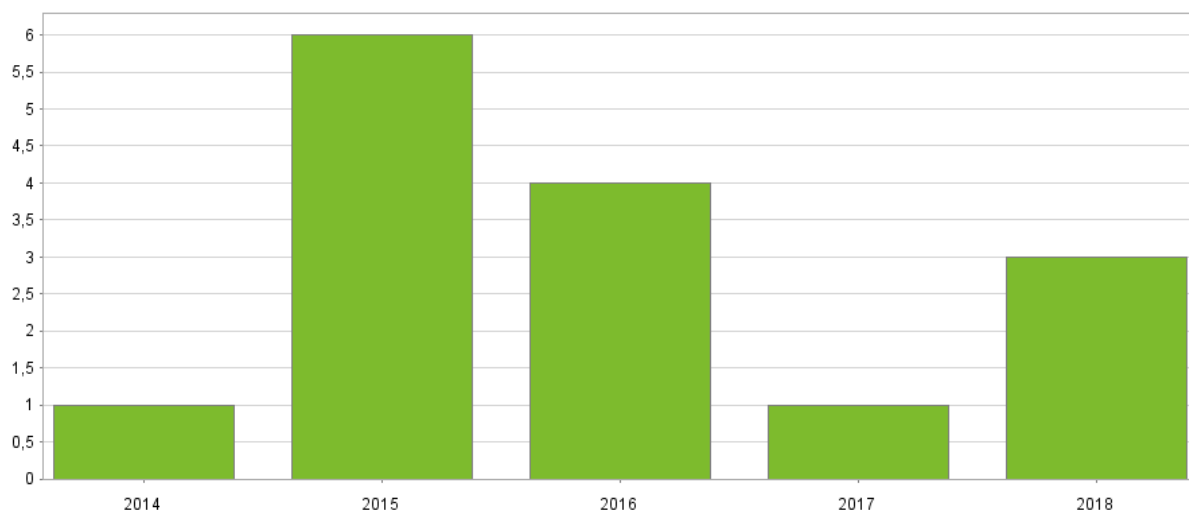
Dle výsledků Sčítání lidu, domů a bytů se v Římově nachází celkem 365 domů, z toho 234 obydlených. Celkem 354 všech domů je rodinných, z nichž tři čtvrtiny jsou obydleny.

Bytových domů je v obci celkem 6, v obci se nachází 5 bytů ve vlastnictví obce.

Nájemní byty tvoří dle údajů ze Sčítání lidu, domů a bytů 24 z celkového počtu 279 obydlených bytů z toho 15 se nachází v rodinných domech, 8 v domech bytových a jeden v ostatních.

Za období 2014–2018 bylo vybudováno celkem 15 bytových jednotek. Největší nárůst dokončených bytů byl zaznamenán v roce 2015, a to konkrétně 6.

Dokončené byty



Pramen: ČSÚ

V územním plánu je vyčleněna řada volných ploch určených pro bytovou výstavbu. Plochy určené pro výstavbu rodinných domů nebo rekreačních objektů. Zájem o výstavbu se vyskytuje nepravidelně. V místních podmínkách se jedná o výstavbu rodinných domů; obec v tomto směru žádnou podporu neposkytuje – pozemky jsou zájemcům nabízeny nezasíťované, z čehož v případě individuálního řešení odkanalizování objektů vyplývá jisté riziko zhoršení kvality vod. Podíl domů určených k individuální rekreaci k počtu trvale obydlených stavení se ani zdaleka nerovná. Zájem o sociální bydlení (konkrétně o byty s nižšími náklady) bylo

zaznamenáno, a proto je nutná podpora výstavby sociálního a seniorského bydlení k tomuto účelu nejsou k dispozici žádné nemovitosti.

Školství a vzdělávání

V oboru předškolního a základního vzdělávání působí Základní a mateřská škola Římov.

Střední školy v obci nejsou.

Mateřská škola má 2 třídy s kapacitou 49 dětí ve věku 2-6 let je umístěna uprostřed školní zahrady v jednopatrové budově a je spojená chodbou se školní jídelnou. Prostorná zahrada školy je přehledná a z části vybavena herními prvky. Mateřská škola s pravidelným celodenním provozem je naplňována do výše své kapacity a provoz je upravován dle zájmu rodičů a po domluvě se zřizovatelem, obcí Římov.

Základní škola a Mateřská škola Římov sdružuje mateřskou školu, základní školu s počtem 3 tříd a kapacitě 55 žáků od 1. - 5. ročníku, dále školní družinu o kapacitě 25 dětí a školní jídelnu o kapacitě 100 strážníků, přičemž školní jídelnu využívá mateřská škola, základní škola a veřejnost.

Jednopodlažní budova základní školy je stará přes 120 let a je situována v klidném prostředí 15 km od krajského města České Budějovice s dobrou dostupností autobusové dopravy.

Vzhledem ke stáří budovy je potřeba neustále rekonstruovat a doplňovat vybavení dle aktuálních požadavků a norem pro provoz školské budovy.

Provoz, údržba i investice jsou zcela řešeny z rozpočtu obce jako zřizovatele, který je i právně způsobilý pro získávání finančních prostředků z evropských fondů nebo státního či krajského rozpočtu.

Kapacita všech školských zařízení je vždy naplněna do určené kapacity, pokud by byla nutnost kapacity navyšovat bude potřeba i výstavba, přístavba, vestavba nebo rekonstrukce budov.

Po ukončení vyučovacích hodin budova slouží k realizaci volnočasových aktivit a soukromým subjektům k provozování dobrovolných zájmů občanů např. SZUŠ Nataniel – zpěv, výtvarná kroužek, anglický jazyk, náboženství nebo jóga atd.

Za vzděláním vyjíždí 77 obyvatel obce, jedná se především o školy s 2.stupněm základní školy 6. – 9. ročník a střední školy či učilišť.

Základní škola a mateřská škola Římov zajišťuje pro zřizovatele organizaci kulturních akcí v obci např. zpívání při vítání občánků nebo při setkání seniorů. Dále organizuje sezónní kulturní akce např. vánoční jarmark nebo vynášení Morany

Zdravotnictví

V obci funguje ordinace praktického lékaře pro dospělé, ale spádově je k dispozici dětská lékařka v krajském městě České Budějovice. V případě dovolené nebo nepřítomnosti z jiného důvodu je vždy zajištěn zástup přímo v ordinaci. Zdravotnická zařízení se v obci nenacházejí, vzhledem k blízkosti a snadné dostupnosti Českých Budějovic, kde se nachází nemocnice, poliklinika i řada dalších ordinací s různou specializací. Zdravotnická záchranná služba přijíždí ze stanoviště v Českých Budějovicích; legislativně stanovená doba dojezdu je tak snadno splnitelná.

Sociální péče

V obci se nenachází žádné zařízení sociální péče. Péči o seniory a zdravotně znevýhodněné je zde zajišťována především rodinnými příslušníky. Existuje ale také možnost využít služeb českobudějovických organizací zaměřených na poskytování osobní asistence a pečovatelské služby v domácím prostředí klienta.

V obci není dostatek možností bydlení pro seniory.

Kultura

Nabídka kulturních zařízení v obci je poměrně nízká a je potřeba jejího dalšího rozšíření i v ostatních částech obce. Pro konání větších kulturních akcí lze využít prostor Římovské hospody. Pro menší akce je potom k dispozici prostor místních hostinců nebo místnost v budově obecního úřadu (odehrávají se tu např. vítání občánků, schůze obecního zastupitelstva pro veřejnost, adventní koncerty). Další kulturní aktivity jsou organizovány pod širým nebem – pálení čarodějnic, zpívání u vánočního stromu atd. V budově obecního úřadu se nachází lidová knihovna.

Nejvýznamnější kulturní památkou je Pašijová cesta – křížová cesta rozšířená na 25 zastavení a Poutní areál s kostelem svatého Ducha a Loretánskou kaplí – barokní loreta z 2. poloviny 17. století uprostřed ambitu při kostele.

Krajinná památková zóna Římovsko se nachází na katastrálním území obce Římov. Římovsko bylo jako sakrální kulturní krajina mimořádné hodnoty prohlášeno Ministerstvem kultury

České republiky podle vyhlášky č. 208/1996 krajinnou památkovou zónou v roce 1996. Tato památková zóna je se svou rozlohou 123 ha nejmenší ze všech 25 krajinných památkových zón, které byly do roku 2017 vyhlášeny na území České republiky.

V rámci kulturních památek je potřeba realizovat neustále obnovy a opravy těchto objektů.

Sport a tělovýchova

Podmínky pro sportovní a volnočasové aktivity jsou v obci rozmanité. Infrastruktura pro sport a volný čas je rozvinuta méně; nejvýznamnějším zařízením je v tomto ohledu škola s tělocvičnou uvnitř budovy a sportovní areál s venkovními hřišti pro fotbal, tenis, volejbal a nohejbal. V obci se nenachází veřejný plavecký bazén ani koupaliště – tyto jsou však snadno dosažitelné – bazén v Českých Budějovicích a ve Velešíně, přírodní koupaliště se nacházejí v Kaplici nebo v Borovanech.

6. Životní prostředí

Stav životního prostředí

Kvalita ovzduší je dobrá. S ohledem na vyšší nadmořskou výškou obec Římov dlouhodobě vykazuje nízké koncentrace tuhých látek, CO a těkavých organických látek ve srovnání s jinými částmi kraje. Převážná část emisí pochází patrně ze starých, lokálních spotřebičů tuhá paliva (jsou používány zejména v domácnostech, což znamená, že nepodléhají kontrole dodržování emisních limitů). V topné sezóně bývá těmito zplodinami zasaženo zejména centrum obce a další níže položené lokality.

Území sídla Římov patří do povodí řeky Malše

Obec Římov je zásobena pitnou vodou z vodovodu pro veřejnou potřebu, který je ve správě ČEAK Jihočeského kraje. Vodovod je napojen na vodovodní systém. Na vodovod je napojená téměř celá zástavba.

Současný stav nakládání s tuhými odpady je obecně charakterizován fungujícím systémem svozu a skládkování. Svozové firmy zabezpečují území obce Římov komplexně, tj. vedle svozu netříděného komunálního odpadu zajišťují i separovaný sběr. Z hlediska zdrojů znečištění v obci Římov jsou hlavními odpadními vodami

splaškové vody z domácností a občanské vybavenosti. Složení a koncentrace odpadních vod odpovídá obvyklým hodnotám a není ovlivňováno jinými specifickými komponenty. V obci se nenachází žádný objekt ani plocha s ekologickou zátěží či brownfields.

7. Správa obce

Hospodaření a majetek obce

V posledních pěti letech hospodařila obec s vyrovnaným rozpočtem.

Ekonomické výsledky hospodaření zřizovaných organizací k 31.12.2019:

Výnosy celkem: 9.190.769,62 Kč

Náklady celkem: 9.154.558,52 Kč

Výsledek hospodaření: 36.211,10 Kč



Z nenárokových dotací obec v posledních pěti letech realizovala zejména následující investiční akce:

Investice z dotací:

ROK	POSKYTOVATEL DOTACE	NÁZEV	VÝŠE DOTACE
2014	Státní zemědělský intervenční fond	Výměna oken v mateřské škole	288.293,87,-
	Program obnovy venkova	Prodoužení vodovodu	170.000,-
	Státní zemědělský intervenční fond	Oprava komunikací	630.000,-
2015	Program obnovy venkova	Oprava nemovitosti č.p.19	136.825,-
	Operační program životního prostředí	Zateplení mateřské školy	1.234.713,60,-
2016	Program obnovy venkova	Oprava střechy hasičské zbrojnice	155.00,-
2017	Program obnovy venkova	Rekonstrukce restaurace Malše	220.000,-
	Jihočeský kraj	Pořízení hasičského auta	284.500,-
	Ministerstvo vnitra	Pořízení hasičského auta	426.000,-
	Ministerstvo zemědělství	Vodovod Dolní Stropnice	2.670.000,-
	Jihočeský kraj	Vodovod Dolní Stropnice	445.000,-
	Ministerstvo školství, mládeže a tělovýchovy	Základní škola podkroví	2.560.000,-
2018	Program obnovy venkova	Oprava fasády domu pro seniory	230.000,-
2019	Program obnovy venkova	Oprava sociálního zařízení v 1. a 2. patře mateřské školy Římov	260.000,-

Finanční majetek obce na konci roku 2019:

K 31.12.2019

dl. finanční majetek: 1.15.216,28 Kč

kr. finanční majetek: 12.286.777,98 Kč

Nemovitý majetek obce, jeho stav a způsob využívání:

K 31.12.2019

Pozemky: 4.331.772,87 Kč

Budovy a stavby: 100.806.902,98 Kč

Nájemné z bytů: 121.685 Kč

Nájemné z nebytových prostor: 175.150 Kč

Nájemné z pozemků: 119.831 Kč

Vlastní hospodářská činnost obce:

Obec neprovozuje hospodářskou činnost

V posledních letech je rozpočet obce sestavován s vyrovnanou příjmovou a výdajovou částkou. Hodnota nemovitého majetku ve vlastnictví obce činí celkem **105.138.675,85 Kč**. Jedná se o nemovitosti různé povahy – obecní komunikace, obecní lesy, nezastavěné pozemky (z nich část je dle územního plánu určena pro výstavbu a část vedena jako nezastavitelné plochy).

V majetku obce je rovněž budovy radnice, hasičské zbrojnice v Římově, Dolní Stropnici a Branišovicích a dále mateřská a základní škola, muzea, obytný dům č.p.19, márnice, hostinec Římov č.p.23, římovská hospoda č.p.25, obecní hospoda Dolní Stropnice a kiosek Hamr.

V majetku obce je dále evidováno veřejné osvětlení v počtu 163 ks světel a fotbalové hřiště.

Vývoj rozpočtového hospodaření obce Římov v letech 2015–2019

	2015	2016	2017	2018	2019
Daňové příjmy	743 651,48	10 548 217,46	11 921 755,60	13 579 809,40	14 661 590,65
Nedaňové příjmy	47 074,48	1 184 656,28	917 905,53	1 612 549,57	1 311 214,96
Kapitálové příjmy	27 560,00	13 230,00	62 457,00	436 820,00	1 243 366,00
Neinvestiční přijaté dotace	48 175,00	1 076 710,00	4 569 250,00	1 171 471,00	1 119 464,00
Investiční přijaté dotace	0,00	0,00	6 385 500,00	0,00	471 982,00
Příjmy	866 460,96	12 822 813,74	23 856 868,13	16 800 649,97	18 807 617,61
Běžné výdaje	639 582,29	10 278 155,83	12 696 523,89	12 337 295,51	12 032 269,90
Kapitálové výdaje	0,00	557 081,00	13 361 419,55	1 849 022,08	3 309 836,75
Výdaje celkem	639 582,29	10 835 236,83	26 057 943,44	14 186 317,59	15 342 106,65
Saldo příjmů a výdajů	226 878,67	1 987 576,91	-2 201 075,31	2 614 332,38	3 465 510,96
Podíl kapitálových výdajů v %	0 %	4 %	56 %	11 %	18 %
Podíl běžných výdajů na celkových příjmech v %	74 %	80 %	53 %	73 %	64 %

Bezpečnost

Obec Římov svým územím spadá do obvodního oddělení Policie ČR Boršov nad Vltavou, které patří do přímé podřízenosti Územního odboru České Budějovice, Krajského ředitelství policie Jihočeského kraje. Obvod je s ohledem na rozlehlost území rozdělen do 5 okrsků. Území obce Římov je součástí okrsku C. Aktivitami zaměřenými na prevenci kriminality jsou jednak v případě konání zájmových a společenských akcí posílení výkonu služby nasazením další hlídky v součinnosti s místní samosprávou a dále porady se starosty obcí či na vyžádání přítomnost na jednání zastupitelstva obce. V obci Římov nejsou realizována žádná specifická opatření k předcházení živelním pohromám. Řešení přestupků je na základě veřejnoprávní smlouvy uzavřené s městem České Budějovice předáváno jejich přestupkové komisi. Počet skutečně řešených přestupkových komisí za rok je cca na 15 případů.

Obec Římov je zařazena do integrovaného záchranného systému prostřednictvím jednotky sboru dobrovolných hasičů obce a sboru dobrovolných hasičů. Z IZS jsou zasílány pravidelné emaily v případě blížícího se nebezpečí.

Samotná obec své obyvatele informuje o případném nebezpečí veřejným rozhlasem.

Obecní úřad a kompetence obce

Obec tvoří základní typ obce – obec I. stupně. Obecní úřad Římov nevykonává správní činnost pro jiné obce, zajišťuje správu pouze pro území obce. Obec zaměstnává celkem 4 zaměstnance na hlavní pracovní poměr a 7 zaměstnanců na dohody o provedení činnosti a práce. Obec nevyužívá veřejně prospěšné práce a na rozsáhlejší a náročnější práce najímá externí firmu.

Zastupitelstvo obce Římov je jedenáctičlenné.

Zastupitelstvo má zřízené komise v oblastech kultury, tělovýchovy a sportu, služeb, cestovního ruchu, životního prostředí a lesního hospodářství, sociální, obrany, ochrany a veřejného pořádku a školskou. Dále jsou zřízeny výbory, a to konkrétně finanční a kontrolní.

Obec je zřizovatelem Základní a mateřské školy a místní lidové knihovny a zároveň je obec Římov poskytovatelem služeb veřejné správy Czech Point.

Vnější vztahy a vazby členství obce v organizacích a sdruženích

Obec Římov je členem mikroregionu Pomalší, Místní akční skupiny Pomalší a Svazku měst a obcí regionu Pomalší. Obec Římov je v dlouhodobém partnerství s **rakouským partnerem obcí Albrechtsberg**.

A.2 Východiska pro návrhovou část

Limity budoucího rozvoje obce Římov

Velmi důležité východisko pro navrhované budoucí rozvojové aktivity v obci představují různé limity jejího rozvoje, jejichž příčina může být velmi různorodá – od územně plánovacích dokumentů obce či vyššího územního celku (např. kraje), přes různě lokalizované stavby v okolí obce až po konkrétní situaci v dílčích lokalitách samotné obce.

SWOT analýza

Silné stránky

Slabé stránky

Dobré dopravní spojení do krajského města	Špatný technický stav dopravní infrastruktury v obci a přilehlých osadách
Možnost zaměstnání v krajském městě, ale i okolí	Centrální ČOV v Římově je kapacitně vyčerpána
Fungující spolková činnost SDH a TJ Sokol	Chybějící dopravní infrastruktura – chodníky, lávky
Spokojenost občanů s údržbou veřejných prostranství, čistotou v obci a péčí o zeleň	Chybějící kanalizace zejména v přilehlých osadách
Dostupné základní služby přímo v obci pro obyvatele	V obci je pouze jednotná kanalizace – velká zátěž při deštích na ČOV
V obci je objekt pro seniory s příznivou cenovou dostupností	Chybějící stezka (cyklostezka) při příjezdu především z Českých Budějovic
Dlouhotrvající partnerství s rakouským partnerem obcí Albrechtsberg	Chybějící spolek (sdružení) pro pořádání společensko – kulturních akcí
Sídlo SMO Pomalší v obci	Slábnoucí zájem o kdysi velmi oblíbené Římovské poutě
	Absence sběrného dvora
	Špatná využitelnost kulturního zařízení Pod ořechem
	Velmi slabé možnosti nabídky ubytování pro návštěvníky obce Římov
	Chybějící prostor pro volnočasové aktivity – workoutová hřiště, víceúčelové hřiště
	Malá možnost využití doplňkové občanské vybavenosti z důvodu
	Nedostatek parkovacích míst
	Absence sociálního a seniorského bydlení
	Absence technické infrastruktury v osadě Hamr
	Nevyhovující stav nemovitostí a jejich vybavení včetně přilehlých pozemků, které jsou v majetku obce

Příležitosti

Hrozby

V budoucím období využití finančních prostředků nejen z Evropské unie, ale také ze stání a krajské úrovně pro rozvoj regionů	Snížení nebo zúžení finanční podpory z EU, od státu či Jihočeského kraje
Zlepšení dopravního napojení celého regionu	Významné zesílení suburbanizačních trendů v oblasti bydlení, které vyvolávají tlak na intenzivní a nekoordinovanou výstavbu
Další rozvoj komplexní nabídky v obci pracovní příležitosti, veřejné služby, komerční služby apod.	Nevhodně nastavená sociální a rodinná politika státu (demografický úbytek, stárnutí populace...)
Rozvoj a podpora spolupráce s okolními obcemi	Zvyšující se frekvence výskytu negativních jevů počasí (bleskové povodně, vichřice...)
Podpora aplikace celosvětových trendů v oblasti udržitelného rozvoje a hospodaření v krajině	

B. NÁVRHOVÁ ČÁST

B.1 Strategická vize

Vize představuje dlouhodobý obraz o budoucnosti obce, o tom, jak se bude obec měnit a zlepšovat. Vize udává směr dalšího rozvoje a zároveň představuje cílový stav obce. Strategická vize obce je definována zejména na základě výsledků a závěrů předchozích bodů analytické části (části A.1 + A.2) a také na základě jednání pracovní skupiny.

Naplnění vize bude dosaženo realizací tohoto Programu rozvoje obce a následně jeho akčních plánů, které mohou každoročně aktualizovat aktivity vedoucí k jeho naplnění.

Strategická vize obce Římov:

Obec Římov je klidným místem pro bydlení v zázemí města České Budějovice, které má dostupné služby i pro naše obyvatele. Obec nabízí dostatečný prostor pro další rozvoj, kulturní život pro všechny věkové kategorie obyvatel a průběžně zajišťuje obnovu infrastruktury a uchování okolní přírody pro další generace.

B2. Programové cíle

Programové cíle stanovují, čeho chce obec Římov dosáhnout realizací svého programu rozvoje.

Časově se váží k platnosti dokumentu, tj. pro obec Římov jsou formulovány na období 7 let (2020–2027). Programové cíle jsou stanoveny na základě definovaných problémů i potřeb občanů obce a mají vyjadřovat žádoucí stav obce, kterého by mělo být dosaženo do konce platnosti tohoto dokumentu.

CÍL	OPATŘENÍ	AKTIVITA
1. Zajištění kvalitní, bezpečné a moderní dopravní i technické infrastruktury obce	1.1 Výstavba, rekonstrukce a údržba dopravní infrastruktury	Výstavba a rekonstrukce chodníků
		Výstavba a rekonstrukce místních komunikací a parkovacích míst
	1.2 Výstavba, rekonstrukce a údržba technické infrastruktury	Modernizace splaškové kanalizace
		Rekonstrukce ČOV
		Rozšíření vodovodního řadu
		Výstavba a modernizace veřejného osvětlení
2. Vytvořit podmínky pro klidné bydlení a plnohodnotný život všech skupin obyvatel v kvalitní krajině a zdravém životním prostředí	2.1 Dostupnost obce a veřejných služeb pro handicapované, seniory a rodiny s dětmi	Realizace změn územního plánu a výměr pozemků

		Budování cyklostezek za účelem zvýšení mobility obyvatel
	2.2 Navrácení přírody do vnitřní zástavby obce a údržba veřejné zeleně	
		Výsadba nové sídelní zeleně a terénní úpravy
	2.3 Zajištění celkové čistoty obce a ekonomičtější hospodaření	
		Výstavba sběrného dvora, modernizace sběrného místa
	2.4 Rozvoj občanské vybavenosti	Rekonstrukce a výstavba objektů ve vlastnictví obce
3. Zajistit podmínky pro udržování tradic a společenského života občanů obce	3.1 Podpora kulturních, společenských a sportovních aktivit obce	Podpora kulturních, společenských a sportovních aktivit pořádaných místními spolky

B.3 Podpora realizace programu

V rámci předchozích částí tohoto dokumentu byly vedle obecného směru rozvoje obce stanoveny i konkrétní aktivity směřující k naplnění požadovaných cílů. Pro úspěšnou implementaci zpracovaného programu rozvoje obce je však neméně zapotřebí ujasnit, jakým způsobem bude probíhat samotná realizace navrhovaných záměrů. V rámci úspěšného dosažení všech zamýšlených cílů je nutné zapojit všechny aktéry rozvoje obce (soukromý sektor, neziskový sektor, veřejnost atp.). Personální zajištění realizace programu rozvoje obce. Prvním krokem směrem k uskutečnění zvolených cílů a priorit je stanovit subjekty a osoby odpovědné nejen za řízení realizace, ale i za výkon a kontrolu plnění jednotlivých aktivit. S

ohledem na velikost obce nebylo nutné zřizovat nové orgány či instituce. Proto bylo zvoleno následující implementační schéma:

- **Řídící skupina**

Řídící skupina naváže na původní pracovní skupinu, zřízenou pro účely přípravy tohoto strategického dokumentu. Za plnění vize a programových cílů odpovídá starosta.

Jméno	Organizace/funkce
Ing. Lukáš Babka	starosta obce, předseda pracovní skupiny
Jan Carda	místostarosta obce
Ing. Miroslav Slinták	hospodář obce

Úkolem řídící skupiny bude především usměrňovat realizaci programu rozvoje obce – iniciovat realizaci rozvojových opatření a aktivit, vyhledávání a zajišťování zdrojů jejich financování, projednání podnětů vztahujících se k realizaci opatření a aktivit, schvalování zpráv o realizaci, projednávání změn, aktualizací a revizí dokumentu, delegování jednotlivých činností a pravomocí na odpovědné osoby aj.

Zástupci řídící skupiny se budou scházet dle aktuální potřeby – minimálně jednou do roka (v období přípravy rozpočtu na následující rok). Setkání skupiny bude iniciováno starostou obce, který rovněž zajistí včasné doručení podkladů k jednání všem členům.

Monitorování průběhu realizace programu rozvoje obce

Pro optimální plnění rozvojových cílů je nezbytné pozorně sledovat dílčí dosažené úspěchy – průběžně hodnotit naplňování rozvojových aktivit a plnění indikátorů. Základním nástrojem monitoringu bude zpráva o průběhu realizace programu obce, která bude zpracována jedenkrát ročně v návaznosti na sestavení ročního rozpočtu obce a projednána řídící skupinou. Součástí této zprávy bude přehled o aktivitách realizovaných v uplynulém roce, zdůvodnění odchylek od plánovaného průběhu realizace a případné návrhy změn samotného dokumentu.

Aktualizace programu rozvoje obce

Program rozvoje obce bude průběžně revidován, případně aktualizován v návaznosti na průběh realizace jeho dílčích částí. Podnětem k aktualizaci programu může být závažná změna vnějších podmínek, naplnění jeho části, či potřeba stanovení nových cílů (neměla by však být vyvolána změnou politické reprezentace obce). Aktualizace celého dokumentu proběhne nejpozději v roce 2027 formou zpracování návazného dokumentu. Změny programu rozvoje obce budou prováděny přímo do dokumentu. Výsledkem bude dokument s označením data, ke kterému se vztahuje.

Dokument bude v úvodu obsahovat seznam revizí. Aktualizace programu rozvoje obce a jeho změny budou schváleny zastupitelstvem obce.

Financování realizace programu rozvoje obce

Základním zdrojem financování rozvojových aktivit je obecní rozpočet. U řady aktivit se předpokládá také možnost spolufinancování z veřejných rozpočtů (kraje, ČR, fondy EU). Předpokládané zdroje financování jednotlivých aktivit jsou popsány přímo na kartách aktivit. Program rozvoje obce a jeho součásti (akční plán, zásobník projektů) jsou základním stavebním kamenem pro tvorbu finančního plánu, finančního výhledu ale i rozpočtu obce na následující rok.

Řídící skupina na základě monitorovací zprávy o průběhu plnění aktivit programu rozvoje obce vypracuje ke konci rozpočtového období návrh rozpočtu na nový rok zahrnující informace o finančních tocích týkajících se aktivit programu rozvoje obce. Výdaje spojené s naplňováním programových cílů budou v rozpočtu označeny. Díky tomu bude mít obec přehled, jaké prostředky na uskutečnění svých rozvojových priorit vynakládá. Směrodatná bude zejména kapitola B.4 programu rozvoje obce v aktuální verzi, kde jsou jednotlivé aktivity seřazeny dle priorit.